



*Trieste Dubrovnik*



# Dalmazia tour 2011

**27 Maggio - 03 Giugno 2011**

In collaborazione con:

**PALESTRA PIRAMIDE**

**RISTORANTE GUARDIASTALLA  
GUARDISTALLO**

**ELETTROSYSTEM  
CECINA**

**COSTRUZIONI LUONGO ANTONIO  
CASTIGLIONCELLO**

**AUDIOVIDEOSHOP  
CECINA**

**EMICICLI  
CECINA**

## ***PROGRAMMA***

### **PARTECIPANTI CICLISTI**

1. VALERIA
2. FABIO
3. ALBERTO
4. FABRIZIO
5. MASSIMO
6. GIANNI

### **AL SEGUITO**

7. FILIPPO
8. SILVIA
9. ENRICO
10. GIANNI
11. ROMINA
12. GINEVRA

## DALMAZIA NOTIZIE



La **Dalmazia** è una regione storico-geografica sulla costa orientale del Mar Adriatico, che si estende dalle isole Quarnerine a nord-ovest al fiume Boiana, attuale confine tra Montenegro e Albania, a sud-est.

Geograficamente è una sottile striscia di terra corrispondente al versante marittimo delle montagne balcaniche che costeggiano il mare Adriatico. Solo nella sua parte centrale la Dalmazia si estende fino a 50 km verso l'entroterra (*Zagora*), fino alle Alpi Dinariche.

Il suo nome risale al 10 A.D., quando fu staccata dall'Illirico e costituita come provincia romana. Nel 2010 ebbe dunque il bimillenario, passato in sordina.

Attualmente la Dalmazia è politicamente suddivisa tra Croazia, Montenegro e, per un breve tratto, presso il porto di Neum, Bosnia-Erzegovina.

La Croazia possiede la maggior parte del territorio dalmata, compreso nelle quattro contee, i cui capoluoghi sono Zara (*Zadar*), Sebenico (*Šibenik*), Spalato (*Split*) e Ragusa (*Dubrovnik*). Ricadono nella Dalmazia geografica anche parte delle contee croate di Segna e di Fiume (ovvero le rispettive isole e lo stretto tratto di costa che corre ai piedi delle Alpi Dinariche, a partire dalla linea Fiume-passo di Urata o Porta Liburnica).

Fanno parte della Dalmazia tutte le isole dell'Adriatico orientale. Le principali isole dalmate, oltre alle isole quarnerine, Cherso (*Cres*) Lussino (*Losinj*) Veglia (*Krk*) Arbe (*Rab*) sono più a sud : Pago (*Pag*), Isola Lunga (*Dugi Otok*), Ugliano (*Ugljan*), Pasmano (*Pašman*), Incoronate (*Kornati*), Brazza (*Brač*), Lesina (*Hvar*), Curzola (*Korčula*), Lissa (*Vis*), Lagosta (*Lastovo*) e Meleda (*Mljet*).

Nella parte centrale del **Mare Adriatico** croato, tra **Sibenik** e **Zadar** si trova un bellissimo fenomeno naturale – il **Parco Nazionale di Kornati**. L'arcipelago consiste di 147 isole e scogli disseminati nello spazio di 220kmq; l'isola più grande è **Kornat** che ospita la maggior parte delle abitazioni private.

#### **SVOLGIMENTO :**

- **venerdì 27 maggio:**
  - partenza da Cecina primo pomeriggio per Trieste con furgone a noleggio che terremo per tutto il tour (6 bici e 5 persone), ed altro mezzo (7 persone) per arrivare a Trieste;
  - cena e pernottamento a Trieste;
  
- **sabato 28 maggio:**
  - Prima tappa in bici;
  - Mezzo al seguito (6 p.);
  - cena e pernottamento a BASKA Isola di KRK;
  
- **domenica 29 maggio:**
  - seconda tappa in bici;
  - Mezzo al seguito
  - traghetto per l'isola di PAG
  - cena e pernottamento a Jakisnica Isola di PAG
  
- **lunedì 30 maggio:**
  - terza tappa in bici;
  - Mezzo al seguito;
  - cena e pernottamento a Vodice
  
- **martedì 31 maggio:**
  - quarta tappa;
  - Mezzo al seguito;
  - cena e pernottamento a Makarska;
  
- mercoledì 01 giugno:**
  - quinta tappa;
  - Mezzo al seguito;
  - cena e pernottamento a Dubrovnik;
  
- giovedì 02 giugno: (con traghetto)**
  - Dubrovnik: ore 8.30 traghetto per Spalato arrivo ore 18.40;
  - Spalato: ore 20.30 traghetto per Ancona
  
- venerdì 03 giugno:**
  - Ancona: ore 7.00 arrivo;
  - Mezzo al seguito con bici e persone;
  - Mezzo a noleggio
  - arrivo a Cecina nel pomeriggio.

## LE TAPPE

1^	TRIESTE – BASKA (ISOLA DI KRK)	KM 150
2^	BASKA (ISOLA DI KRK) – JAKISNICA (ISOLA DI PAG)	KM 170
3^	JAKISNICA – VODICE	KM 155
4^	VODICE – MAKARSKA	KM 160
5^	MAKARSKA – DUBROVINIK (RAGUSA)	KM 165

TOTALE KM 790

### DESCRIZIONE:

#### PRIMA TAPPA:



#### ***Trieste vista dal Molo Audace***

Partenza da Piazza Unità d'Italia passiamo davanti alla Università inizia la salita (pendenza 5%) verso le pendici del Carso in direzione di Basovizza sulla SP14 (in prossimità di trovano le foibe). La salita finisce al km 9 e l'arrivo al confine con la Slovenia è al km 14,2. Il tratto sloveno, sulla 12/E61, da percorrere è di appena 30 chilometri continuiamo sulla 12/E63 L'altopiano carsico è poco impegnativo e con leggeri saliscendi e al km 43,5 entriamo in Croazia.. Una volta giunti in Croazia, subito dopo la dogana, inizia la discesa che porta a Rijeka, ex Fiume. Attenzione a non prendere al km 52 l'autostrada, ma seguite le indicazioni per Rupa.

Attraversata la città e si prosegue lungo costa verso sud sulla n. 8 verso Bakar e Kraljevica fino al bivio a dx con la 102 dove attraversiamo il ponte (PEDAGGIO) che congiunge con l'Isola di KRK (Veglia)

*“Il ponte di Krk è stato inaugurato nel 1980 è lungo 1430 metri e l'arco più ampio è lungo 390 metri. Oltre che per la manutenzione il ponte potrebbe essere chiuso a causa delle raffiche di vento, nel 1987 si è registrata una raffica di bora da 220 chilometri orari.”*



#### **Il ponte di KRK**

si attraversa e si prosegue sulla 102 lasciandoci Malinska sulla dx fino a KRK il capoluogo dell'isola.

Si prosegue ancora per una ventina di km e raggiungiamo la sede di tappa BASKA.

## SECONDA TAPPA

Da BASKA facciamo la strada 102 al contrario fino al ponte ed attraversato andiamo verso sud; lungo costa sulla strada n. 8 sulla Magistralia adriatica, per circa 100 km fino a Prizna; da lì prendiamo il TRAGHETTO per Zigljen sull'Isola di Pag;

*“L'isola, che si estende in direzione nord-sud per circa 60 km di lunghezza, è larga appena da due a dieci chilometri.*

*Pago è esposta a violente raffiche di [bora](#) sul lato nordorientale, motivo per cui l'isola, vista da [terraferma](#), assume un aspetto estremamente brullo e desolato, quasi lunare. Sul lato occidentale Pago invece presenta un tipico [clima mediterraneo](#).”*

Sbarcati di nuovo in bici sulla 106 verso Novalja e ci dirigiamo verso nord e dopo una ventina di km si arriva a Jakisnica sede di tappa.



**Vista di Pago**

## TERZA TAPPA

Da Jakisnica verso sud sulla 106 lungo tutta l'isola, passiamo da Pago e giù fino al ponte che collega l'isola alla strada "Magistrale" nei pressi di Maslenica a 25 km da Zara, dopo il ponte bivio a dx per Zara (Zadar)



**Il ponte di Pago**

*“Zara conta 81.688 abitanti ed è la capitale storica della Dalmazia, pur essendo stata superata oggi da Spalato. Per secoli la città ha fatto parte della Repubblica di Venezia. Era una delle città più importanti del territorio della Repubblica.”*

Attraversata Zara sempre lungo la 8 sulla costa con lo sfondo delle **isole Kornati** sulla destra e



varie lagune sulla sinistra ed attraversando numerosi paesi Pacostane, Pirovic, ecc si arriva a VODICE.

#### QUARTA TAPPA

Da Vodice sempre sulla strada n. 8 lungo costa strada non molto larga e in tratti mal messa dopo 11km troviamo Sibenik, e poi Primosten, Trogir detta la Venezia in miniatura e più a sud SPALATO

*“Spalato (in [croato](#) Split), è la più grande e, assieme a [Zara](#), la più importante città della [Dalmazia](#); con i suoi 188.694 abitanti è anche il secondo centro della [Croazia](#).“*



**Vista di Spalato**

e proseguiamo, con l'isola di Brac sulla destra fino a MAKARSKA.

#### QUINTA TAPPA

Da Makarska sempre sulla strada n. 8 verso sud; e a KIEK dopo circa 100 km entriamo in territorio della BOSNIA – HERZEGOVINA



**La frontiera**

per circa 25 km; rientriamo in CROAZIA; sempre sulla strada n. 8 con una miriade di isolotti che ci scorrono sulla dx, arriviamo a RAGUSA (DUBROVINIK)!!!!

## LOGISTICA:

### NOLEGGI:

- **VENERDI' 27 MAGGIO:**
- **CECINA:** - FURGONE (9 POSTI);  
- FURGONE 9 POSTI AL SEGUITO **da tenere per 8 gg**
- 
- **VENERDI' 03 GIUGNO:**
- **ANCONA:-** FURGONE (9 POSTI);  
FURGONE 9 POSTI AL SEGUITO

### PERNOTTAMENTI E CENE:

- **TRIESTE venerdì 27 maggio:**  
**HOTEL ALLA POSTA b/b**
- N. 1 CAMERE MATRIMONIALI; 2 P.L.
- N. 2 CAMERE MATRIMONIALI CON LETTO AGGIUNTO; 6 P.L.
- N. 2 CAMERA DOPPIA 4 P.L.
- cena libera
  
- **BASKA Isola di KRK sabato 28 maggio:**  
**HOTEL ZVONIMIR m/p;**
- N. 1 CAMERE MATRIMONIALI; 2 P.L.
- N. 2 CAMERE MATRIMONIALI CON LETTO AGGIUNTO; 6 P.L.
- N. 2 CAMERA DOPPIA 4 P.L.
  
- **JAKISNICA Isola di Pago domenica 29 maggio:**  
**LUNA ISLAND HOTEL m/p**
- N. 1 CAMERE MATRIMONIALI; 2 P.L.
- N. 2 CAMERE MATRIMONIALI CON LETTO AGGIUNTO; 6 P.L.
- N. 2 CAMERA DOPPIA 4 P.L.
  
- **Vodice lunedì 30 maggio:**  
**OLYMPIA VODICE HOTEL m/p**
- N. 1 CAMERE MATRIMONIALI; 2 P.L.
- N. 2 CAMERE MATRIMONIALI CON LETTO AGGIUNTO; 6 P.L.
- N. 2 CAMERA DOPPIA 4 P.L.
  
- **Makarska;martedì 31 maggio:**  
**DALMACIJA HOTEL m/p**
- N. 1 CAMERE MATRIMONIALI; 2 P.L.
- N. 2 CAMERE MATRIMONIALI CON LETTO AGGIUNTO; 6 P.L.
- N. 2 CAMERA DOPPIA 4 P.L.
  
- **Dubrovnik mercoledì 01 giugno:**  
**HOTEL PERLA b/b**
- N. 1 CAMERE MATRIMONIALI; 2 P.L.
- N. 2 CAMERE MATRIMONIALI CON LETTO AGGIUNTO; 6 P.L.
- N. 2 CAMERA DOPPIA 4 P.L.
- cena libera

## SISTEMAZIONI ALBERGHIERE

### TRIESTE

#### HOTEL ALLA POSTA

Piazza Guglielmo Oberdan, 1  
34122 Trieste  
040 365208

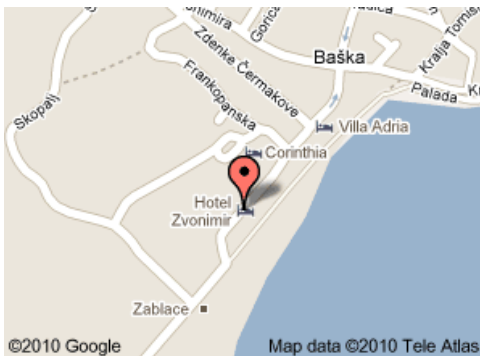


### ISOLA DI KRK

#### BASKA A CIRCA 20 KM A SUD DI KRK

#### Hotel Zvonimir\*\*\*\*

Emila Geistlich,  
51523, Baška, Croazia  
+385 51 656 223 [hotelibaska.hr](http://hotelibaska.hr)



*"Hotel Zvonimir Solo il parco romantico divide l'albergo **Zvonimir** dalla grandiosa spiaggia di Besca- una delle più belle spiagge del Mediterraneo. La bianchezza della ghiaia e il mare azzurro qui si fondono con il verde e l'ambiente del albergo creando ..."* - Active Hotels

## ISOLA DI PAGO

**JAKIŠNICA A CIRCA 15 KM A NORD DI NOVALJA DOVE ARRIVIAMO CON IL TRAGHETTO**

### LUNA ISLAND HOTEL

Jakišnica 1,  
53294, Pag, Croazia  
+385 52 465 000

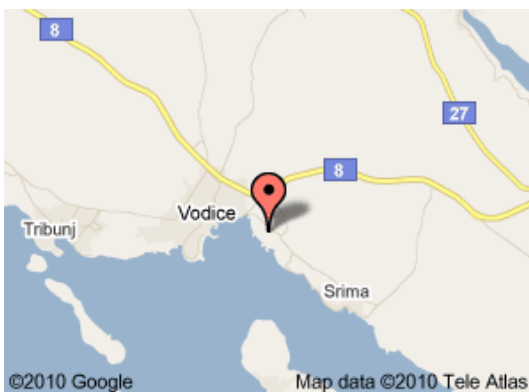


*"Luna Island Hotel Il moderno e confortevole **Luna Island Hotel** è situato in una bellissima e silenziosa baia a soli 20 metri dal mare, circondato da alberi di ulivo. L'**hotel** si trova a Jakišnica, sull'isola di Pag, a circa 15 km da Novalja, famosa meta ..."*

## VODICE

### OLYMPIA VODICE d.d.

Ljudevita Gaja bb,  
22211, Vodice, Croazia  
+385 22 452 452



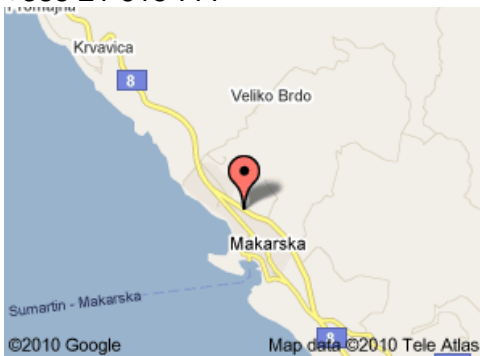


*"Olympia Hotel: Le camere offrono vista panoramica sulla spiaggia. Sono di media grandezza, decorate con gusto ed eleganza in stile moderno e tutte in ottime condizioni. Il ristorante dell'hotel è ampio e spazioso e si affaccia sulla spiaggia e sul parco."*

## **MAKARSKA**

### **DALMACIJA HOTEL**

Obala kneza Branimira 8,  
21300, Makarska, Croazia  
+385 21 615 777



*"Situato a due passi dal mare, lungo le spiagge chilometriche di Makarska, di cui riserviamo un tratto esclusivamente a voi.*

*L'architettura moderna di questo albergo e la sua posizione consentono una vista indisturbata sulle isole della Dalmazia centrale che, ogni sera, regalano alcuni tra i più suggestivi tramonti. Trascorrete le vostre serate presso il nostro pool bar o lobby bar o, semplicemente, assaporate le proposte culinarie del ristorante dell'albergo."*

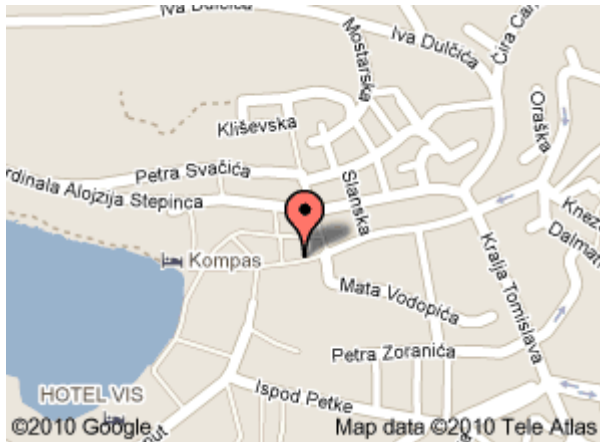
## DUBROVNIK

### Perla Hotel Dubrovnik

Šetaliste kralja Zvonimira 40,  
20000 Dubrovnik, Croazia

+385 20 438 244

[perla-dubrovnik.com](http://perla-dubrovnik.com)



*"Hotel Perla L'**Hotel Perla** si trova presso la bella baia del Lapad di **Dubrovnik**, a soli 3 km dal centro storico, facilmente accessibile con gli autobus locali. L'**hotel** è ubicato sulla passeggiata cittadina, con vari e affascinanti bar e caffetterie, ..."*

**TRAGHETTI:**

**domenica 29 maggio:**

**Prizna - Zigljen** sull'Isola di Pag (biglietto direttamente al porto)

**ORARIO**

**Tutti i giorni:** 7.00, 8.00, 9.30, 11.00, 12.15, 13.15, 15.00, 16.30, 18.00, 19.30

Durata circa 15'

**giovedì 02 giugno:**

**Dubrovnik – Spalato ore 8.30: COMPAGNIA JADROLINIJA**

PASSEGGERI: N. 10 ADULTI, N. 2 BAMBINI;

AUTO N. 1;

BICI N. 6 ( a pagamento)

**ORARIO**

**30.05. - 29.09. il GIOVEDÌ'**

**DUBROVNIK** 08:30

**SOBRA (isola Mljet)** 10:25/10:40

**KORČULA** 12:40/13:00

**STARI GRAD (isola Hvar)** 16.40/17:00

**SPLIT** 18:40

**Spalato – Ancona ore 20.30: COMPAGNIA BLUE LINE SPILT TOURS**

PASSEGGERI: N. 10 ADULTI, N. 2 BAMBINI;

AUTO N. 1;

BICI N. 6 (gratis)

N. 3 CABINE 4 LETTI;

**ORARIO**

**02.01. - 08.07. e dal 29.08. - 30.12.**

**SPLIT** Gio. 20.30

**ANCONA** Ven.07.00

## ***INFO UTILI***

### **SLOVENIA**

Fa parte dell'Europa quindi basta Carta identità e la valuta è l'euro.

### **CROAZIA**

Documenti

Documenti personali: per i cittadini italiani bastano la carta d'identità valida per l'espatrio o il passaporto. Per i minori di 14 anni, se non sono iscritti nel passaporto dei genitori, serve il Certificato d'identità.

La patente NON E' un documento d'identità valido all'estero e in frontiera non può sostituire il passaporto o la carta d'identità. Come patente, invece, è normalmente valida.

Chi sia diretto a Dubrovnik (sud della Croazia), dovrà attraversare 20km di territorio bosniaco dove è altrettanto valida la carta d'identità

Documenti auto: libretto di circolazione o foglio di via provvisorio. La carta verde non è più obbligatoria in Croazia mentre per chi sia diretto a Dubrovnik attraversando la Bosnia, è necessaria.

Per l'auto non di proprietà sarebbe necessaria delega del proprietario con vidimazione notarile, ma viene chiesta molto raramente e si può sostituirla con una semplice delega del proprietario.

### **Valuta, carte di credito, bancomat**

La valuta croata è la [kuna](#). 1 euro corrisponde a circa 7,5 kune croate. I bancomat sono abbastanza diffusi e funzionano bene per prelievo contanti (Cirrus, Maestro ...) - si possono prelevare solo kune. Il "Pagobancomat" (pagamenti con carta bancomat nei negozi), invece, fuori dall'Italia non funziona. Sono accettate le maggiori carte di credito. Gli uffici cambio valute sono molto diffusi ed è facile cambiare contanti in valuta locale.

### **Numeri telefonici utili**

- Polizia: 92;
- Vigili del fuoco: 93;
- Pronto soccorso: 94;
- Soccorso su strada: 987;

### **Autoveicoli**

Velocità consentita:

- nei centri urbani 40-50 km/h; - strade extraurbane 80 km/h; - superstrade 100 km/h; - autostrade 120 km/h. Attrezzatura obbligatoria per i veicoli: scatola di pronto soccorso, ruota di scorta e fune da traino (l'estintore è consigliabile, ma non obbligatorio). Cinture di sicurezza obbligatorie per sedili anteriori e posteriori; i bambini sotto i 12 anni non possono viaggiare sui sedili anteriori. Casco obbligatorio per motociclisti, sia conducente che passeggero. Limite tasso alcolico: 0.0 permille (!!! - dal 20/08/2004). Passando attraverso la Slovenia è obbligatorio tenere gli anabbaglianti accesi anche di giorno.

### **Assistenza sanitaria**

Dal 11/2003 sono in vigore i nuovi accordi tra Italia e Croazia secondo i quali possono usufruire dell'assistenza sanitaria primaria durante il soggiorno in Croazia tutti i cittadini, purché in possesso del libretto sanitario e dell'apposito modulo (mod.111), rilasciato dalle ASL dei paesi nei quali si è residenti (ottenibile in dieci minuti). Gli accordi precedenti (non più in vigore), escludevano, invece, dalla copertura sanitaria i dipendenti pubblici, loro famigliari e studenti. Con il modulo ottenuto dall'ASL di residenza bisognerebbe andare all'ufficio sanitario in Croazia (nella località di vacanza), ma per evitare inutili perdite di tempo, conviene andarci solo in caso di

bisogno, dopo aver visitato il medico o la struttura ospedaliera i quali vi indirizzeranno all'ufficio di competenza dove potrete effettuare la procedura burocratica prevista.

## **BOSNIA-ERZEGOVINA**

Ai cittadini italiani non è richiesto alcun visto per visitare la Bosnia-Erzegovina. I viaggiatori italiani devono esibire la carta d'identità valida per l'espatrio oppure un passaporto in corso di validità, e potranno soggiornare in Bosnia-Erzegovina per un periodo massimo di un mese. I minori di 15 anni devono essere muniti della 'carta bianca' oppure del passaporto personale;

### **Jadranska Magistrala**

ovvero la tortuosa e affascinante strada adriatica! A picco sul mare o in pianura, la strada segue per intero la tormentata linea della costa, toccando in successione, o sfiorando, tutti i centri della costiera attraverso scenari sempre diversi, spesso di grande effetto: paesaggi lunari di aspre rocce, pendii coperti da boschi, profonde insenature, porti, scorci incantevoli e purtroppo, di tanto in tanto, qualche incendio, che ne può bloccare lo scorrimento. Il paesaggio è stupendo, ma la strada è molto impegnativa e non permette distrazioni. Attraversa **Neum**, unico sbocco sul mare della Bosnia Erzegovina che taglia in due la Croazia. Per rientrare in Croazia e raggiungere Ragusa.



### **SEDI DI TAPPA**

L'**Isola di Krk** (Veglia) viene chiamata "l'isola d'oro", grazie alle sue spiagge di sabbia, i tramonti, vino, olio d'oliva e miele che sono dipinti con i colori d'abbondanza.



**Baska** si trova all'estremità sudest dell'isola (43 km dal ponte di Krk ). Località dall'interessante architettura litoranea si propende lungo una spiaggia ghiaiosa (2 km), certamente una tra le più belle del mondo. Draga Bascanska si trova nell'immediata prossimità di Baska (4 km), località attraversata dal 45mo parallelo. Batomalj si trova nella vallata di Baska. La chiesa che sorge sul colle è un noto Santuario Mariano. [Jurandvor](#), situata nella fertile campagna di Baska è nota per un dei più importanti monumenti glagolitici croati, la cosiddetta Bascanska ploca (intorno al 1100) conservata nella Chiesa romanica di S.Lucia, monumento altamente significativo e peculiare della lingua e letteratura croata.

## *Isola di Pago*

L'isola di Pag è una delle più grandi isole dell'adriatico con la più lunga riva nell'adriatico, ricca d'insenature, golfi, punte e spiagge. L'isola ha la vegetazione molto insolita, nella quale gli alberi sono rarissimi. Il merletto di Pag, le saline, il profumo di salvia sono alcuni dei simboli di questa isola. Pag è l'unica isola che è separata fra le 2 province, la parte settentrionale appartiene alla provincia di Senia, e la parte meridionale alla provincia di Zara. Nella parte settentrionale dell'isola

troviamo ***jakisnica***



piccolo villaggio di pescatori ad una ventina di km da Novalja.

## **Vodice (Vodizze)**



A circa metà della costa della [Dalmazia](#), la località di [Vodice](#) (Vodizze) è un villaggio che da alcuni anni sta riscontrando un grande successo di tour organizzati, che scelgono questa località per la relativa tranquillità del luogo, in cui si può trovare tutto quello che serve per una divertente vacanza ma senza i super-affollamenti delle località più blasonate. [Vodice](#) offre le sue coste bordate da un mare limpido. Le sue numerose spiagge, anche se in parte cementate, e alcune isolette dalmate minori nelle sue vicinanze, piccoli angoli di paradiso meno

frequentati rispetto alle isole principali, non hanno niente da invidiare per bellezza a quelle che circondano le principali località turistiche della [Dalmazia](#).



### **Makarska**

è la città più grande della **riviera di Makarska**, da [Gradac](#) a [Brela](#). Makarska ha vinto un grande numero di premi nel settore di turismo per l'arredo urbano e per la qualità e la offerta dei servizi turistici e alberghieri. Makarska è la città che vive dal turismo e per il turismo, la città della gioventù, dello sport e del divertimento. L'Estate culturale è il programma di diversi spettacoli, concerti, mostre e le affascinanti "Notti di Pescatori" che attirano l'attenzione del più grande numero di turisti e della popolazione locale di Makarska come anche la "Notte di Kalelarghe" e il Carnevale estivo.

**Ragusa**<sup>1</sup> (in [croato](#) **Dubrovnik**<sup>[3]</sup>, in italiano anche *Ragusa di Dalmazia*, in [dalmatico](#) **Raugia**), è una città della Croazia meridionale situata lungo la costa della [Dalmazia](#). La città, che ha lungamente mantenuto la sua indipendenza. La bellezza di **Dubrovnik** risiede soprattutto nella città vecchia che con le sue piazze pavimentate in marmo, le sue vie strette, le sue case alte, e le fontane costruite con la stessa pietra da costruzione lascerà senza fiato anche i turisti più esigenti. La storia del turismo della città cominciò a svilupparsi prima della 1. guerra mondiale, e grazie alla sua bellezza, oggi è diventata una **delle più affascinanti e interessanti destinazioni turistiche dell'Europa**. Nella città si trovano le **isituzioni culturali** come: La Scuola superiore di navigazione, di turismo, il Centro universitario dei studi postgraduali e l' Istituto storico. Oltre ad essere città con un patrimonio storico-culturale Dubrovnik è anche un **importante città-porto**.

Figura nell'elenco dei [Patrimoni dell'Umanità](#) dell'[UNESCO](#) che le è valso il soprannome di "perla dell'Adriatico".

